



ประกาศสำนักงานคณะกรรมการการเลือกตั้งประจำจังหวัดขอนแก่น  
เรื่อง รูปแบบการแบ่งเขตเลือกตั้งสมาชิกสภาเทศบาลตำบลหนองแก อำเภอหนองเรือ  
เพื่อรับฟังความคิดเห็นและข้อเสนอแนะจากประชาชนในเขตเลือกตั้ง


ด้วยพระราชบัญญัติการเลือกตั้งสมาชิกสภาท้องถิ่นหรือผู้บริหารท้องถิ่น พ.ศ. ๒๕๖๒ และระเบียบคณะกรรมการการเลือกตั้งว่าด้วยการเลือกตั้งสมาชิกสภาท้องถิ่นหรือผู้บริหารท้องถิ่น พ.ศ. ๒๕๖๒ และที่แก้ไขเพิ่มเติม ได้กำหนดหลักเกณฑ์และวิธีการแบ่งเขตเลือกตั้งสมาชิกสภาท้องถิ่น ให้ผู้อำนวยการการเลือกตั้งประจำจังหวัด ดำเนินการเกี่ยวกับการแบ่งเขตเลือกตั้งของแต่ละองค์กรปกครองส่วนท้องถิ่น โดยพิจารณาจากประกาศจำนวนราษฎร ที่ผู้อำนวยการทะเบียนกลางประกาศในที่สุดท้ายก่อนที่จะมีการเลือกตั้ง (ณ วันที่ ๓๑ ธันวาคม พ.ศ. ๒๕๖๗) และในการแบ่งเขตเลือกตั้งให้จัดให้มีจำนวนราษฎรในแต่ละเขตเลือกตั้งใกล้เคียงกันมากที่สุดและพื้นที่ ของแต่ละเขตเลือกตั้งต้องติดต่อกัน เว้นแต่ตามสภาพพื้นที่ขององค์กรปกครองส่วนท้องถิ่นทำให้ไม่อาจแบ่งเขตเลือกตั้งให้มีพื้นที่ติดต่อกันได้ จะกำหนดให้เขตเลือกตั้งมีพื้นที่ไม่ติดต่อกันเท่าที่จำเป็นก็ได้

เพื่อให้การแบ่งเขตเลือกตั้งสมาชิกสภาเทศบาลตำบลหนองแกเป็นไปด้วยความเรียบร้อย อาศัยอำนาจตามความในข้อ ๑๓ ของระเบียบคณะกรรมการการเลือกตั้งว่าด้วยการเลือกตั้งสมาชิกสภาท้องถิ่น หรือผู้บริหารท้องถิ่น พ.ศ. ๒๕๖๒ และที่แก้ไขเพิ่มเติม จึงประกาศรูปแบบการแบ่งเขตเลือกตั้งสมาชิกสภา เทศบาลตำบลหนองแก จำนวน ๓ รูปแบบ เพื่อรับฟังความคิดเห็นและข้อเสนอแนะจากประชาชน ในเขตเลือกตั้ง รายละเอียดตามเอกสารแนบท้ายประกาศนี้

ดังนั้น จึงขอเชิญชวนประชาชนในเขตเลือกตั้งแสดงความคิดเห็นและข้อเสนอแนะต่อรูปแบบการแบ่งเขตเลือกตั้งดังกล่าว ทั้งนี้ หากผู้ใดประสงค์จะแสดงความคิดเห็นและข้อเสนอแนะให้จัดทำความคิดเห็นและข้อเสนอแนะ ยื่นด้วยตนเองหรือทำเป็นหนังสือ ต่อผู้อำนวยการสำนักงานคณะกรรมการการเลือกตั้งประจำจังหวัดขอนแก่น ที่อยู่เลขที่ ๒๘๓/๖๕ หมู่ที่ ๑๓ ถนนหน้าศูนย์ราชการ ตำบลในเมือง อำเภอเมืองขอนแก่น จังหวัดขอนแก่น ภายใน ๑๐ วันนับแต่ประกาศ (ระหว่างวันที่ ๒๑ - ๓๐ มกราคม ๒๕๖๘) โดยสามารถดาวน์โหลดข้อมูลรูปแบบ การแบ่งเขตเลือกตั้งได้ทางเว็บไซต์ของสำนักงานคณะกรรมการการเลือกตั้งประจำจังหวัดขอนแก่น (<https://www.ect.go.th/th/khonkaen/main>)

จึงประกาศให้ทราบโดยทั่วกัน

ประกาศ ณ วันที่ ๒๐ มกราคม พ.ศ. ๒๕๖๘

  
(นายวัชร สีสาร)

ผู้อำนวยการการเลือกตั้งประจำจังหวัดขอนแก่น



เอกสารแนบท้ายประกาศสำนักงานคณะกรรมการการเลือกตั้งประจำจังหวัดขอนแก่น  
เรื่อง รูปแบบการแบ่งเขตเลือกตั้งสมาชิกสภาเทศบาลตำบลหนองแวง อำเภอหนองเรือ  
เพื่อรับฟังความคิดเห็นและข้อเสนอแนะจากประชาชนในเขตเลือกตั้ง

รูปแบบที่ ๑

เขตเลือกตั้งที่	จำนวนสมาชิก	ท้องที่ที่ประกอบเป็นเขตเลือกตั้ง	จำนวนราษฎร	หมายเหตุ
๑	๖	๑. ตำบลกุดกว้าง หมู่ ๑๑ ฝั่งทิศใต้ของถนนมลิวรรณ ทั้งหมดจรดแนวเขตเทศบาล ๒. ตำบลโนนสะอาด หมู่ ๔ (บางส่วน) นับตั้งแต่ ถนนเทศบาล ๕ ไปทางทิศตะวันออกจรดแนวเขตเทศบาล	๖๘๗	
๒	๖	๑. ตำบลโนนสะอาด หมู่ ๔ นับตั้งแต่ถนนเทศบาล ๕ ไปทางทิศตะวันออกจรดแนวเขตเทศบาล	๖๖๖	



เอกสารแนบท้ายประกาศสำนักงานคณะกรรมการการเลือกตั้งประจำจังหวัดขอนแก่น  
เรื่อง รูปแบบการแบ่งเขตเลือกตั้งสมาชิกสภาเทศบาลตำบลหนองแก อำเภอหนองเรือ  
เพื่อรับฟังความคิดเห็นและข้อเสนอแนะจากประชาชนในเขตเลือกตั้ง

รูปแบบที่ ๒

เขตเลือกตั้งที่	จำนวนสมาชิก	ท้องที่ที่ประกอบเป็นเขตเลือกตั้ง	จำนวนราษฎร	หมายเหตุ
๑	๖	๑. ตำบลกุดกว้าง หมู่ ๑๑ ฝั่งด้านทิศใต้ของถนน มลิวรรณ นับตั้งแต่ถนนเทศบาล ๔ ด้านทิศตะวันออกถึง ถนนสายรอบด้านทิศใต้ ไปทางทิศตะวันออก ๖๐ เมตร และเป็นแนวตรงไปด้านทิศใต้จรดแนวเขตเทศบาล ๒. ตำบลโนนสะอาด หมู่ ๔ ฝั่งด้านทิศเหนือถนน ของมลิวรรณ นับตั้งแต่ถนนเทศบาล ๗ ไปทางทิศ ตะวันออกจรดแนวเขตเทศบาล	๖๙๓	
๒	๖	๑. ฝั่งด้านทิศใต้ของถนนมลิวรรณ นับแต่ถนนเทศบาล ๔ ฝั่งด้านทิศตะวันตก ถึง ถนนสายรอบด้านทิศใต้ไปทาง ทิศตะวันออก ๖๐ เมตร และเป็นแนวตรงไปด้านทิศใต้ จรดแนวเขตเทศบาล ๒. ฝั่งด้านทิศเหนือของถนนมลิวรรณนับตั้งแต่ถนน เทศบาล ๗ ไปทางทิศตะวันตกจรดแนวเขตเทศบาล	๖๖๐	



เอกสารแนบท้ายประกาศสำนักงานคณะกรรมการการเลือกตั้งประจำจังหวัดขอนแก่น  
เรื่อง รูปแบบการแบ่งเขตเลือกตั้งสมาชิกสภาเทศบาลตำบลหนองแก อำเภอหนองเรือ  
เพื่อรับฟังความคิดเห็นและข้อเสนอแนะจากประชาชนในเขตเลือกตั้ง

รูปแบบที่ ๓

เขตเลือกตั้งที่	จำนวนสมาชิก	ท้องที่ที่ประกอบเป็นเขตเลือกตั้ง	จำนวนราษฎร	หมายเหตุ
๑	๖	๑. ตำบลกุดกว้าง หมู่ ๑๑ ยกทั้งหมู่ ๒. ตำบลโนนสะอาด หมู่ ๔ (บางส่วน) ฝั่งทิศเหนือ ของถนนมลิวรรณ นับตั้งแต่ถนนเทศบาล ๓ ไปทางทิศ ตะวันออกจรดแนวเขตเทศบาล	๖๔๘	
๒	๖	๑. ตำบลโนนสะอาด หมู่ ๔ นับจากฝั่งด้านทิศเหนือ ของถนนมลิวรรณนับตั้งแต่ถนนเทศบาล ๓ ไปทางทิศ ตะวันตกจรดแนวเขตเทศบาล	๗๐๕	



**ข้อมูลเปรียบเทียบราษฎรในแต่ละรูปแบบ**  
**ของสมาชิกสภาเทศบาลตำบลหนองแก อำเภอหนองเรือ จังหวัดขอนแก่น**

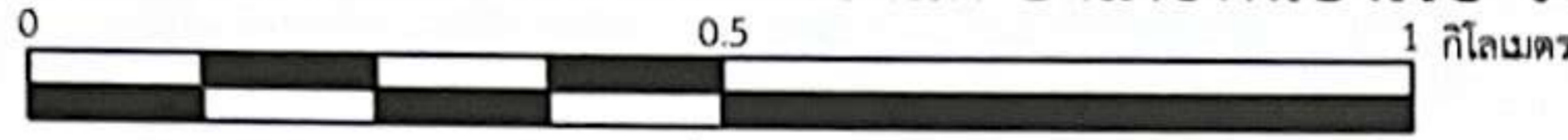
ลำดับที่	รูปแบบที่	ข้อมูลจำนวนราษฎร		เหตุผลของการแบ่งเขตเลือกตั้ง
		จำนวนราษฎร ในเขตเลือกตั้ง	ผลต่างจำนวนราษฎรของ เขตมากที่สุดและน้อยที่สุด	
๑	๑	เขต ๑ = ๖๘๗ เขต ๒ = ๖๖๖ รวม = ๑,๓๕๓ ค่าเฉลี่ยต่อเขต = ๖๗๗	เขต ๑ : เขต ๒ = ๒๑ (ร้อยละ ๓.๑๐)	<b>ข้อดี</b> - ประชากรมีจำนวนใกล้เคียงกันมากที่สุด ห่างกันประมาณ ๒๑ คน - เส้นแบ่งเขตมีความชัดเจนโดยใช้ถนนซอย ในการแบ่งเขต - เคยอยู่ในเขตเลือกตั้งเดียวกันตั้งแต่ปี ๒๕๕๐ - ประชาชนไม่สับสนในการเดินทางไปใช้สิทธิ <b>ข้อเสีย</b> -
๒	๒	เขต ๑ = ๖๙๓ เขต ๒ = ๖๖๐ รวม = ๑,๓๕๓ ค่าเฉลี่ยต่อเขต = ๖๗๗	เขต ๑ : เขต ๒ = ๓๓ (ร้อยละ ๔.๘๗)	<b>ข้อดี</b> - <b>ข้อเสีย</b> - ประชาชนจะเกิดความสับสนในการจํารูปแบบเดิม - การไปใช้สิทธิเลือกตั้งไม่สะดวกต้องข้ามถนนใหญ่มาลงคะแนน - จำนวนประชากรห่างกันกว่า ๓๓ คน
๓	๓	เขต ๑ = ๖๔๘ เขต ๒ = ๗๐๕ รวม = ๑,๓๕๓ ค่าเฉลี่ยต่อเขต = ๖๗๗	เขต ๑ : เขต ๒ = ๕๗ (ร้อยละ ๘.๔๒)	<b>ข้อดี</b> - <b>ข้อเสีย</b> - ประชาชนจะเกิดความสับสนในการจํารูปแบบเดิม - การไปใช้สิทธิเลือกตั้งไม่สะดวกต้องข้ามถนนใหญ่มาลงคะแนน - จำนวนประชากรห่างกันกว่า ๕๗ คน

หมายเหตุ

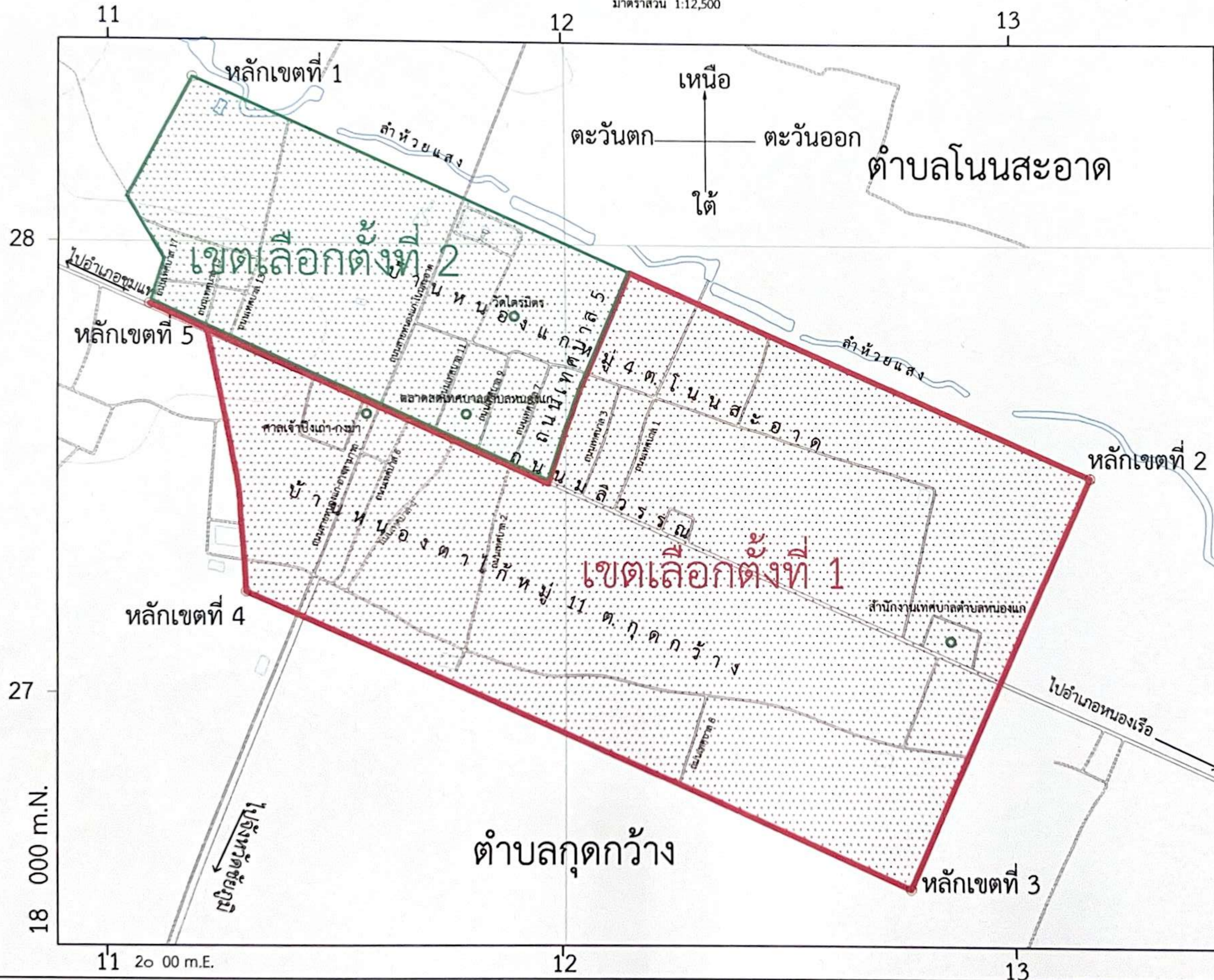
กรณีที่มีประชาชนให้การสนับสนุนหรือคัดค้านรูปแบบการแบ่งเขตเลือกตั้งให้ดำเนินการสรุปจำนวนใส่มาในเหตุผลของการแบ่งเขตเลือกตั้งให้ชัดเจน



แผนที่การแบ่งเขตเลือกตั้ง เทศบาลตำบลหนองแก อำเภอนองเรือ จังหวัดขอนแก่น แบบที่ ๑



มาตราส่วน 1:12,500



ดัชนีแผนที่

สัญลักษณ์ประกอบแผนที่

- ที่ตั้งสถานที่สำคัญ
- ตำแหน่งหลักเขต
- เขตเทศบาล
- == ถนนคอนกรีต ถนนลาดยาง
- ถนนลูกรัง พื้นถนนอ่อน
- ~ สะพาน
- ~ แม่น้ำ คลอง ห้วย
- ๗ หนอง บึง

รูปทรงรี \_\_\_\_\_ WGS 1984  
 กริด \_\_\_\_\_ 1,000 เมตร UTM เขต 48  
 เส้นโครงแผนที่ \_\_\_\_\_ ทราบสเวร์ตเมอร์เคเตอร์  
 หลักฐานทางแนวอิน \_\_\_\_\_ ถือตามระดับน้ำทะเลปานกลาง  
 หลักฐานทางแนวนอน \_\_\_\_\_ ถือตามหลักฐานของ WGS1984

เขตเลือกตั้งที่ 1	เขตเลือกตั้งที่ 2
จำนวนประชากร 687 คน	จำนวนประชากร 666 คน
ผลต่างประชากร 21 คน	



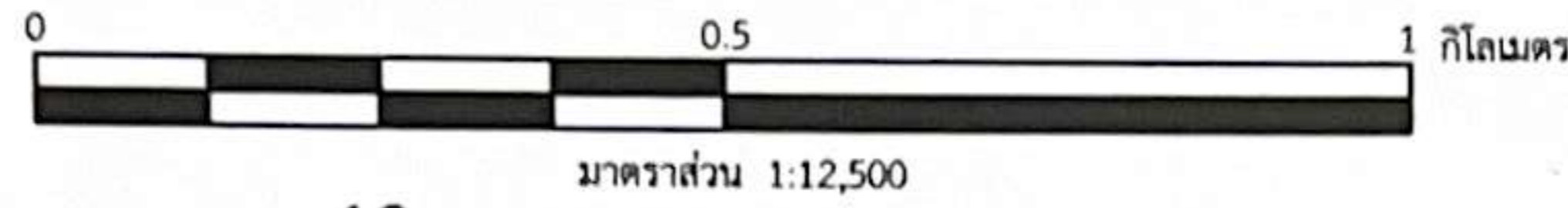
คำบรรยายแนวเขตประกอบการแบ่งเขตเลือกตั้งสมาชิกสภาเทศบาลตำบลหนองแก  
อำเภอหนองเรือ จังหวัดขอนแก่น

รูปแบบที่ ๑

เขตเลือกตั้งที่	จำนวนสมาชิก	ท้องที่ที่ประกอบเป็นเขตเลือกตั้ง
๑	๖	<p>ท้องที่ซึ่งมีแนวเขตเริ่มต้นจากหลักเขตที่ ๒ ไปทางทิศตะวันตกเฉียงใต้ตามแนวเขตเทศบาลถึงหลักเขตที่ ๓ ไปทางทิศตะวันตกเฉียงเหนือตามแนวเขตเทศบาล ถึงหลักเขตที่ ๔ ไปทางทิศตะวันตกเฉียงเหนือ ตามแนวเขตเทศบาลถึงถนนมลิวรรณ จากถนนมลิวรรณไปทางทิศตะวันตกเฉียงเหนือ ถึงหลักเขตที่ ๕ ไปทางทิศตะวันออกเฉียงใต้ตามแนวกิ่งกลางถนนมลิวรรณ ถึง กิ่งกลางถนนเทศบาล ๕ ไปทางทิศตะวันออกเฉียงเหนือจนสุดเขตเทศบาล (ลำห้วยแสง) แล้วไปทางทิศตะวันออกเฉียงใต้ตามแนวเขตเทศบาลถึงหลักเขตที่ ๒ ซึ่งเป็นจุดเริ่มต้น</p> <p>มีจำนวนประชากรประมาณ ๖๘๗ คน</p>
๒	๖	<p>ท้องที่ซึ่งมีแนวเขตเริ่มต้นจากหลักเขตที่ ๕ ไปทางทิศตะวันออกเฉียงใต้ตามแนวกิ่งกลางถนนมลิวรรณถึงกิ่งกลางถนนเทศบาล ๕ ไปทางทิศตะวันออกเฉียงเหนือจนสุดเขตเทศบาล (ลำห้วยแสง) แล้วไปทางทิศตะวันตกเฉียงเหนือตามแนวเขตเทศบาลถึงหลักเขตที่ ๑ แล้วไปทางทิศตะวันตกเฉียงใต้ตามแนวเขตเทศบาล ถึงหลักเขต ๕ ซึ่งเป็นจุดเริ่มต้น</p> <p>มีจำนวนประชากรประมาณ ๖๖๖ คน</p>



แผนที่การแบ่งเขตเลือกตั้ง เทศบาลตำบลหนองแก อำเภอนองเรือ จังหวัดขอนแก่น แบบที่ ๒



- สัญลักษณ์ประกอบแผนที่
- ที่ตั้งสถานที่สำคัญ
  - ตำแหน่งหลักเขต
  - เขตเทศบาล
  - == ถนนคอนกรีต ถนนลาดยาง
  - ถนนลูกรัง พื้นถนนอ่อน
  - สะพาน
  - ~ แม่น้ำ คลอง ห้วย
  - หนอง บึง

รูปทรงแจกซ์ — WGS 1984  
 กริด — 1,000 เมตร UTM เขต 48  
 เส้นโครงแผนที่ — ทราบเซอร์วิสเมอร์เคเตอร์  
 หลักฐานทางแนวเขิน — ถือตามระดับน้ำทะเลปานกลาง  
 หลักฐานทางแนวอน — ถือตามหลักฐานของ WGS1984

เขตเลือกตั้งที่ 1	เขตเลือกตั้งที่ 2
จำนวนประชากร 693 คน	จำนวนประชากร 660 คน
ผลต่างประชากร 33 คน	




คำบรรยายแนวเขตประกอบการแบ่งเขตเลือกตั้งสมาชิกสภาเทศบาลตำบลหนองแก  
อำเภอหนองเรือ จังหวัดขอนแก่น

รูปแบบที่ ๒

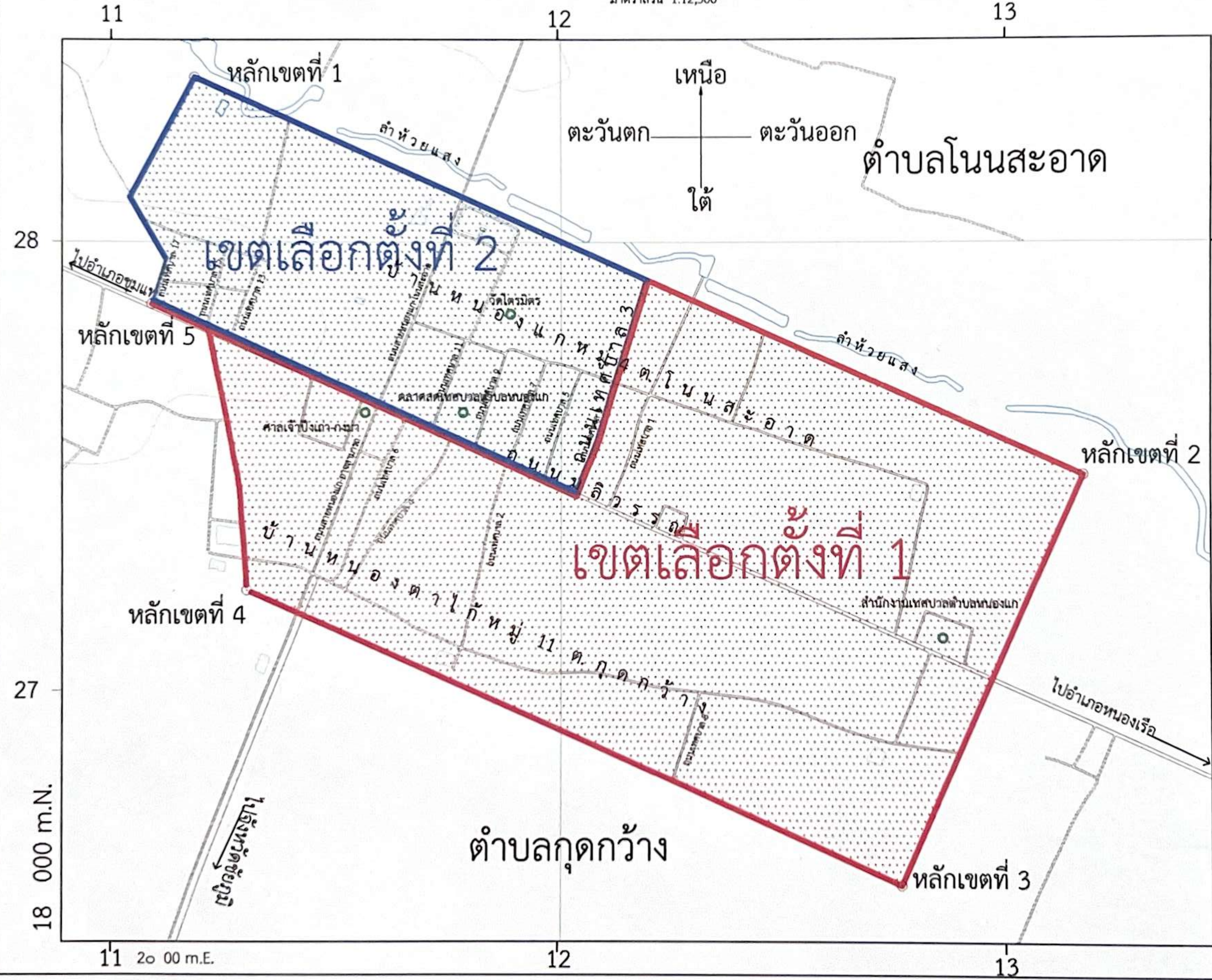
เขตเลือกตั้ง ที่	จำนวน สมาชิก	ท้องที่ที่ประกอบเป็นเขตเลือกตั้ง
๑	๖	<p>ท้องที่ซึ่งมีแนวเขตเริ่มต้นจากหลักเขตที่ ๒ ไปทางทิศตะวันตกเฉียงใต้ตามแนวเขตเทศบาลถึงหลักเขตที่ ๓ ไปทางทิศตะวันตกเฉียงเหนือตามแนวเขตเทศบาล ถึงกึ่งกลางถนนเทศบาล ๔ แล้วไปทางทิศตะวันออกเฉียงเหนือถึงกึ่งกลางถนนมลิวรรณ จากกึ่งกลางถนนมลิวรรณไปทางทิศตะวันออกเฉียงใต้ ถึงกึ่งกลางถนนเทศบาล ๗ จากกึ่งกลางถนนเทศบาล ๗ ไปทางทิศตะวันออกเฉียงเหนือจนสุดเขตเทศบาล (ลำห้วยแสง) แล้วไปทางทิศตะวันออกเฉียงใต้ตามแนวเขตเทศบาลถึงหลักเขตที่ ๒ ซึ่งเป็นจุดเริ่มต้น</p> <p>มีจำนวนประชากรประมาณ ๖๙๓ คน</p>
๒	๖	<p>ท้องที่ซึ่งมีแนวเขตเริ่มต้นจากหลักเขตที่ ๕ ไปทางทิศตะวันออกเฉียงใต้ตามแนวเขตเทศบาลถึงหลักเขตที่ ๔ จากหลักเขตที่ ๔ ไปทางทิศตะวันออกเฉียงใต้ถึงกึ่งกลางถนนเทศบาล ๔ จากกึ่งกลางถนนเทศบาล ๔ ไปทางทิศตะวันออกเฉียงเหนือถึงกึ่งกลางถนนมลิวรรณ ไปทางทิศตะวันออกเฉียงใต้ถึงกึ่งกลางถนนเทศบาล ๗ จากกึ่งกลางถนนเทศบาล ๗ ไปทางทิศตะวันออกเฉียงเหนือจนสุดเขตเทศบาล (ลำห้วยแสง) แล้วไปทางทิศตะวันตกเฉียงเหนือตามแนวเขตเทศบาลถึงหลักเขตที่ ๑ แล้วไปทางทิศตะวันตกเฉียงใต้ตามแนวเขตเทศบาลถึงหลักเขต ๕ ซึ่งเป็นจุดเริ่มต้น</p> <p>มีจำนวนประชากรประมาณ ๖๖๐ คน</p>



แผนที่การแบ่งเขตเลือกตั้ง เทศบาลตำบลหนองแก อำเภอนองเรือ จังหวัดขอนแก่น แบบที่ ๓



มาตราส่วน 1:12,500



- สัญลักษณ์ประกอบแผนที่
- ที่ตั้งสถานที่สำคัญ
  - ตำแหน่งหลักเขต
  - เขตเทศบาล
  - == ถนนคอนกรีต ถนนลาดยาง
  - ถนนลูกรัง พื้นถนนอ่อน
  - สะพาน
  - ~ แม่น้ำ คลอง ห้วย
  - หนอง บึง

รูปทรงแจกซ์ WGS 1984  
 กริด 1,000 เมตร UTM เขต 48  
 เส้นโครงแผนที่ ทราบสมรณะเตอร์  
 หลักฐานทางแนวหิน-ถือตามระดับน้ำทะเลปานกลาง  
 หลักฐานทางแนวอน-ถือตามหลักฐานของ WGS1984

เขตเลือกตั้งที่ 1	เขตเลือกตั้งที่ 2
จำนวนประชากร 648 คน	จำนวนประชากร 705 คน
ผลต่างประชากร 57 คน	

18 000 m.N.

11 20 00 m.E.



คำบรรยายแนวเขตประกอบการแบ่งเขตเลือกตั้งสมาชิกสภาเทศบาลตำบลหนองแก  
อำเภอหนองเรือ จังหวัดขอนแก่น

รูปแบบที่ ๓

เขตเลือกตั้ง ที่	จำนวน สมาชิก	ท้องที่ที่ประกอบเป็นเขตเลือกตั้ง
๑	๖	<p>ท้องที่ซึ่งมีแนวเขตเริ่มต้นจากหลักเขตที่ ๒ ไปทางทิศตะวันตกเฉียงใต้ตามแนวเขตเทศบาลถึงหลักเขตที่ ๓ ไปทางทิศตะวันตกเฉียงเหนือตามแนวเขตเทศบาล ถึงหลักเขตที่ ๔ ไปทางทิศตะวันตกเฉียงเหนือ ตามแนวเขตเทศบาลถึงถนนมลิวรรณจากถนนมลิวรรณไปทางทิศตะวันตกเฉียงเหนือ ถึงหลักเขตที่ ๕ ไปทางทิศตะวันออกเฉียงใต้ตามแนวกิ่งกลางถนนมลิวรรณถึงกิ่งกลางถนนเทศบาล ๓ ไปทางทิศตะวันออกเฉียงเหนือจนสุดเขตเทศบาล (ลำห้วยแสง) แล้วไปทางทิศตะวันออกเฉียงใต้ตามแนวเขตเทศบาลถึงหลักเขตที่ ๒ ซึ่งเป็นจุดเริ่มต้น</p> <p>มีจำนวนประชากรประมาณ ๖๔๘ คน</p>
๒	๖	<p>ท้องที่ซึ่งมีแนวเขตเริ่มต้นจากหลักเขตที่ ๕ ไปทางทิศตะวันออกเฉียงใต้ตามแนวกิ่งกลางถนนมลิวรรณถึงกิ่งกลางถนนเทศบาล ๓ ไปทางทิศตะวันออกเฉียงเหนือจนสุดเขตเทศบาล (ลำห้วยแสง) แล้วไปทางทิศตะวันตกเฉียงเหนือตามแนวเขตเทศบาลถึงหลักเขตที่ ๑ แล้วไปทางทิศตะวันตกเฉียงใต้ตามแนวเขตเทศบาลถึงหลักเขต ๕ ซึ่งเป็นจุดเริ่มต้น</p> <p>มีจำนวนประชากรประมาณ ๗๐๕ คน</p>



แบบรับฟังความคิดเห็นและข้อเสนอแนะต่อการแบ่งเขตเลือกตั้ง  
สมาชิกสภาเทศบาลตำบล.....

\*\*\*\*\*

เขียนที่.....

วันที่.....เดือน มกราคม พ.ศ. ๒๕๖๘

ข้าพเจ้า (นาย/นาง/นางสาว).....นามสกุล.....  
อายุ.....ปี อาชีพ.....  
ที่อยู่ตามทะเบียนบ้าน เลขที่..... หมู่ที่..... ถนน/ตรอก.....  
ตำบล.....อำเภอ.....จังหวัด.....  
รหัสไปรษณีย์.....หมายเลขโทรศัพท์.....

ข้าพเจ้ามีความเห็น ดังนี้

๑. เขตเลือกตั้งสมาชิกสภาเทศบาลตำบล..... อำเภอ.....
๒. รูปแบบที่มีความเหมาะสม คือ รูปแบบที่.....
๓. เหตุผลประกอบการสนับสนุน

ข้อเสนอแนะ (อื่น)

(ลงชื่อ)

ผู้แสดงความเห็น

(.....)